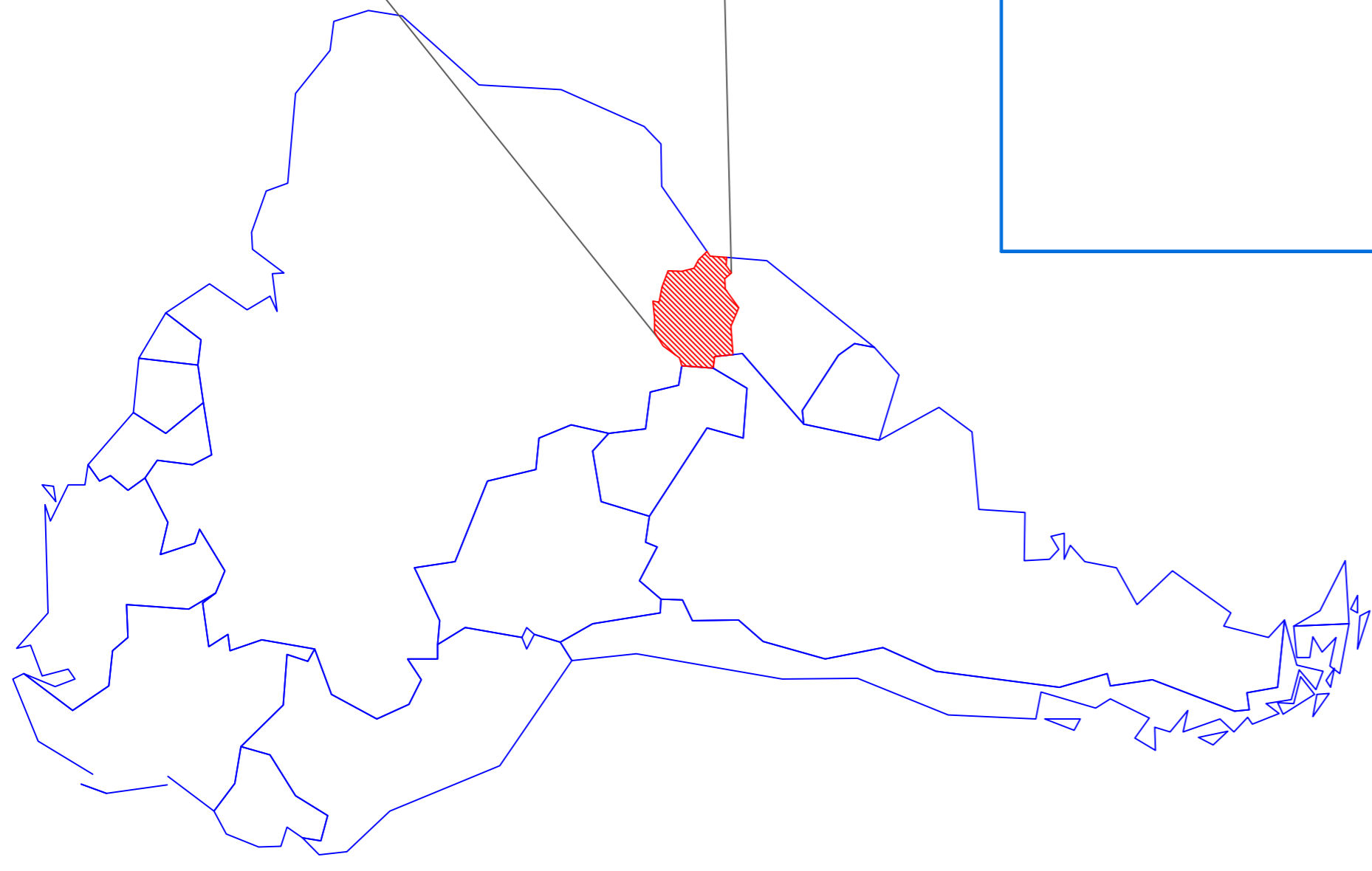
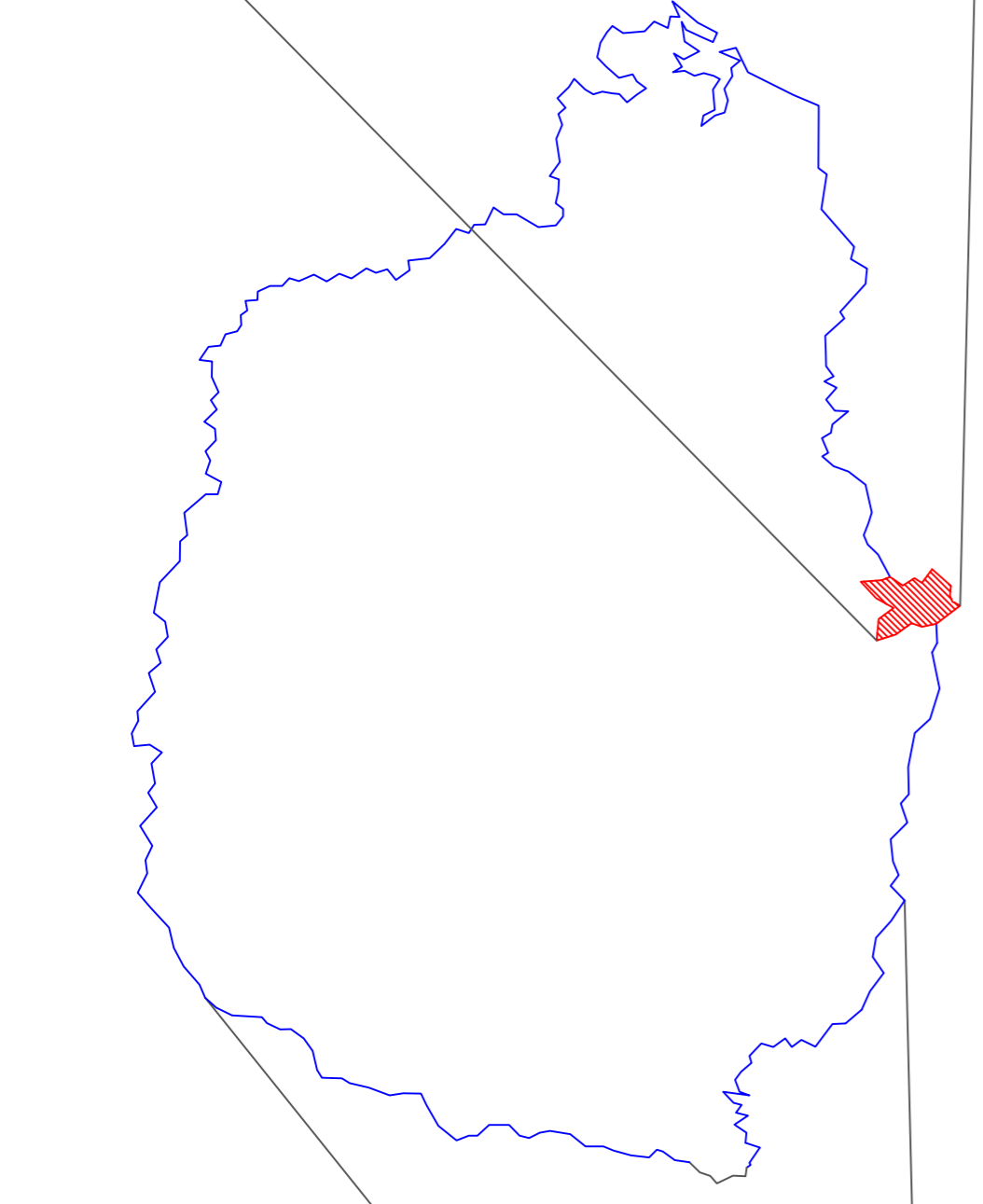


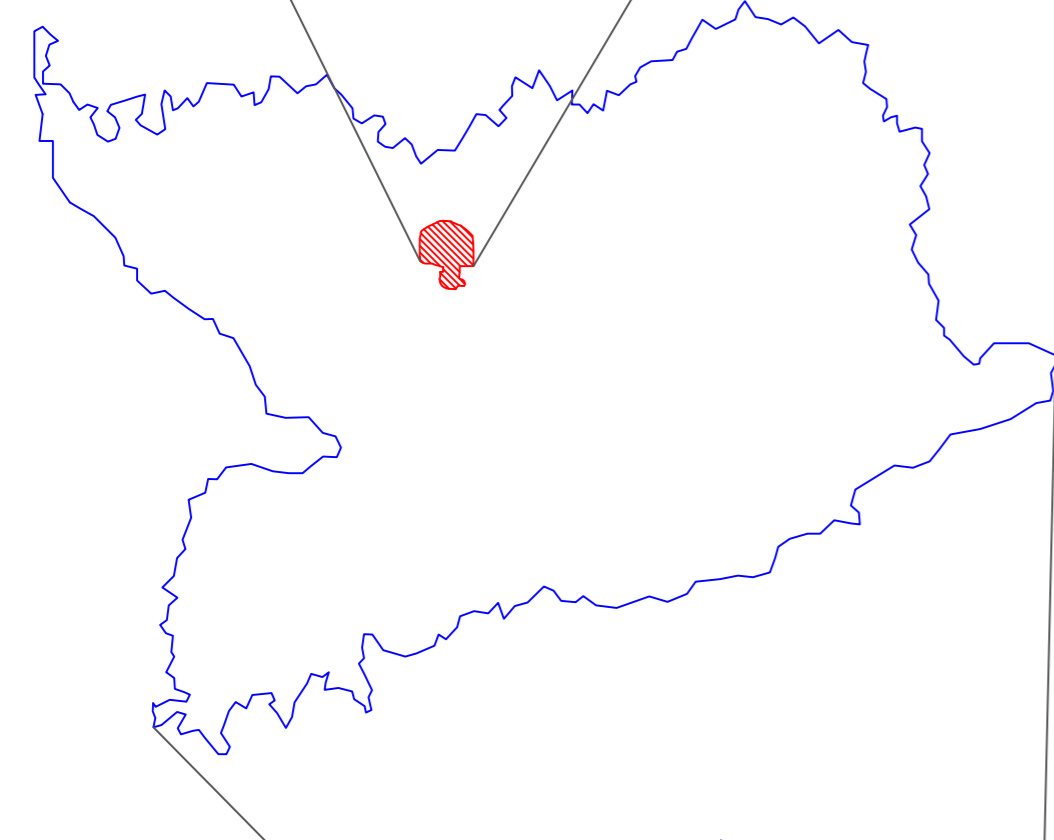
MAPA DO BRASIL



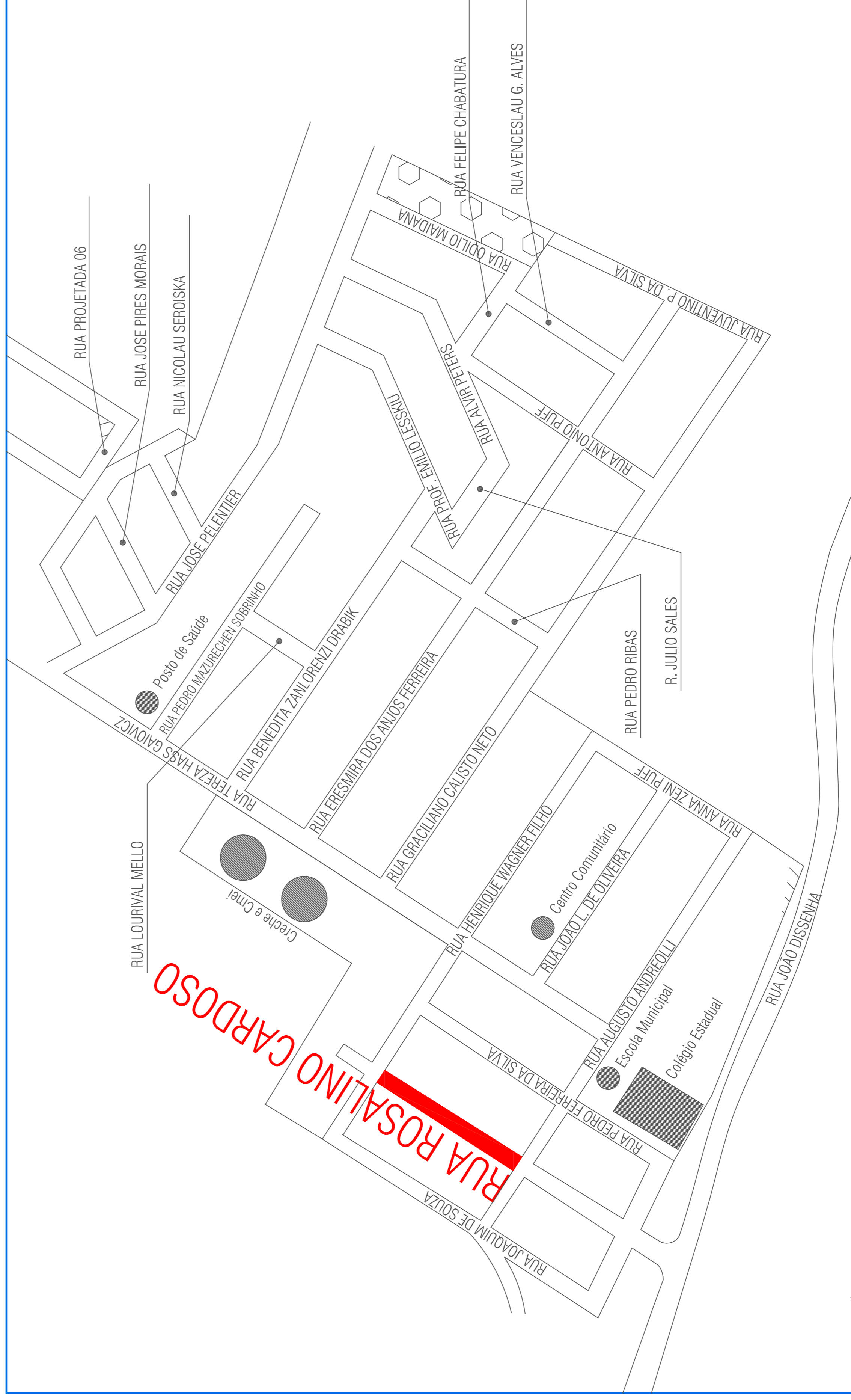
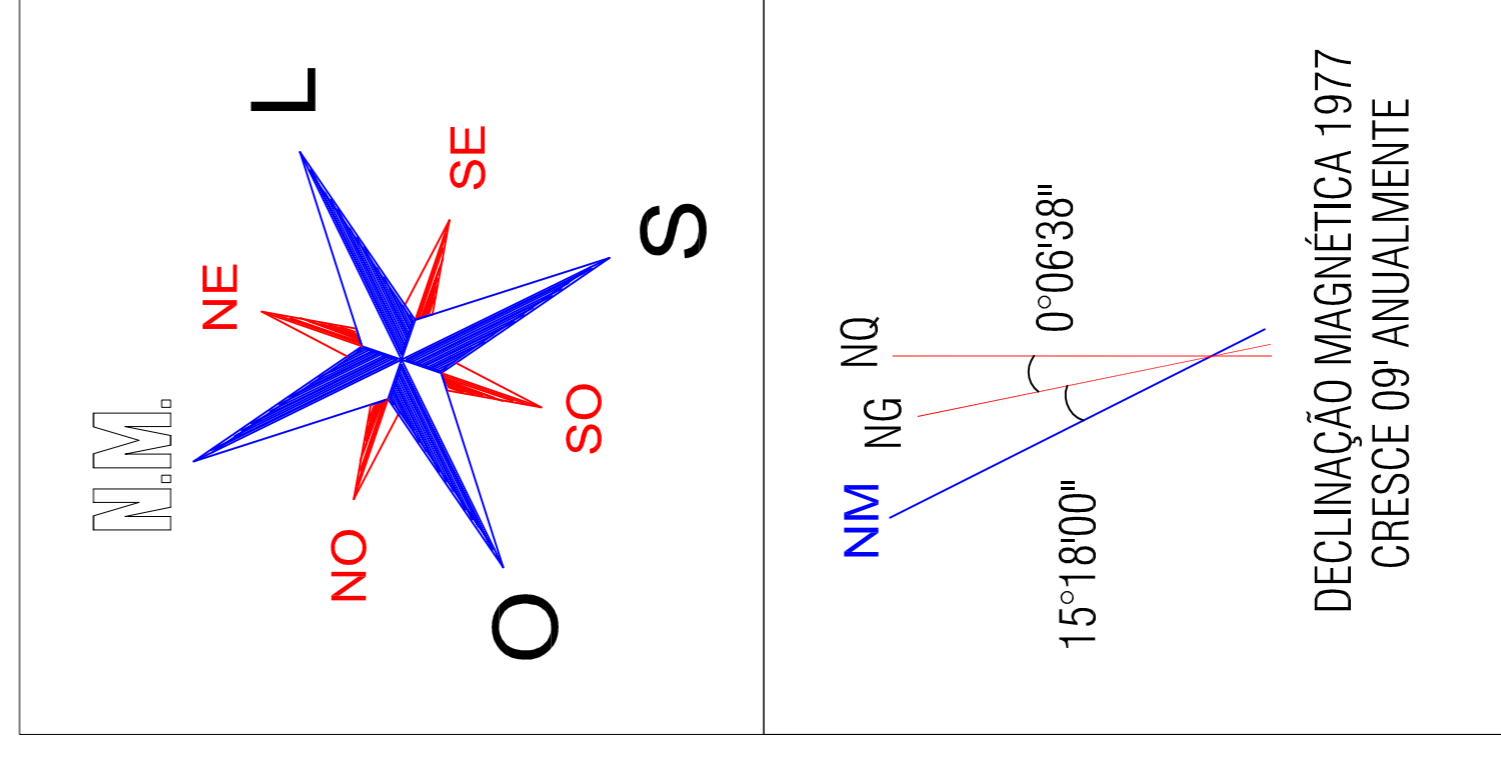
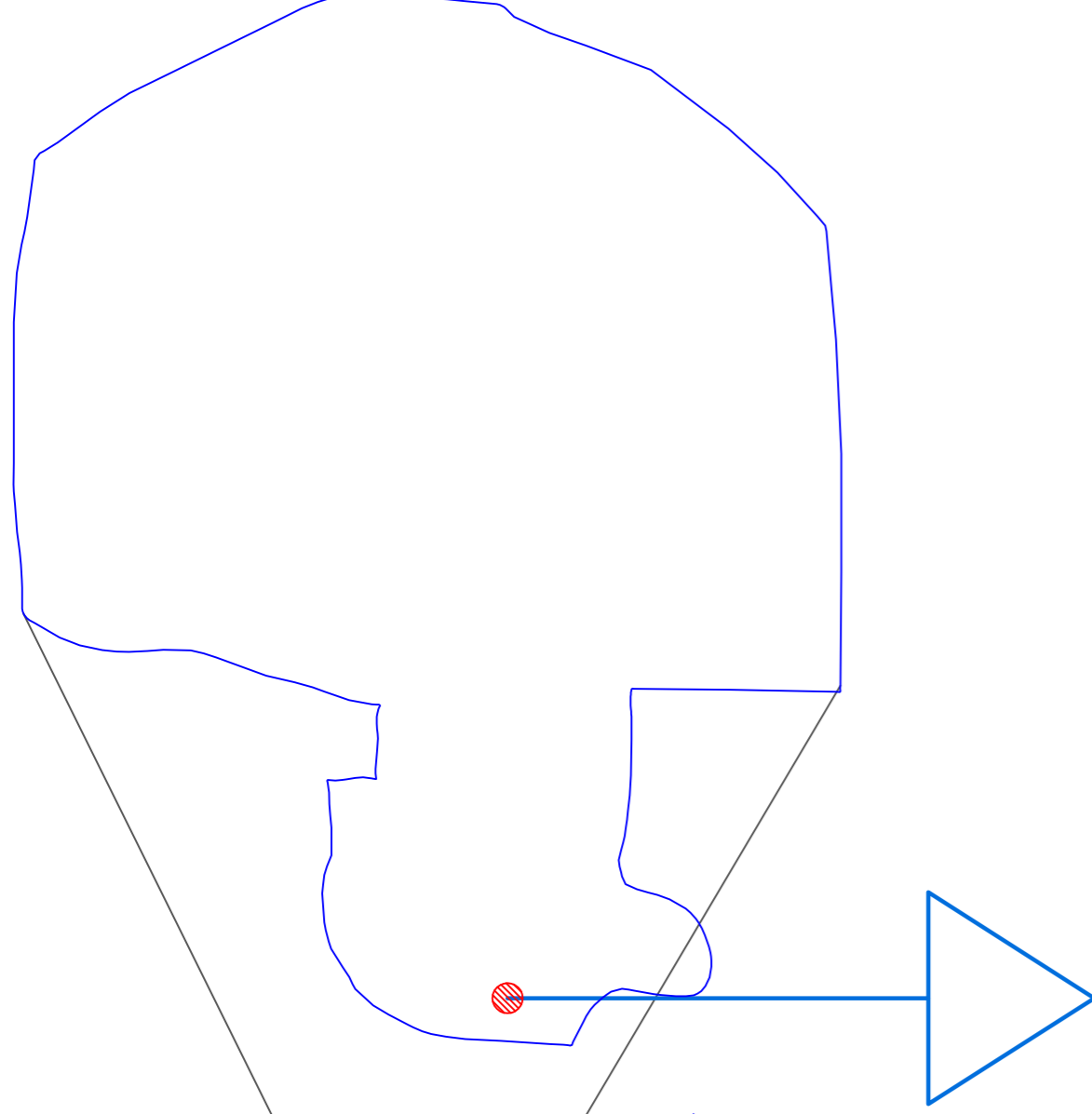
MAPA DO PARANÁ



MAPA DE GENERAL CARNEIRO



LOCALIZAÇÃO DA RUA NO MAPA DE GENERAL CARNEIRO



SITUAÇÃO E LOCALIZAÇÃO
 RECAPE EM CBUQ

Nome da Prefeitura Municipal

FRANCHA
01⁰⁴

PROJETO DE PAVIMENTAÇÃO URBANA

Responsável Técnico:
CARLOS ALEXANDRE DE OLIVEIRA
 Eng. CIV - CREA PR 13784-D
 Assinatura:

ÁREA: **698,70 m²**
 DATA: 15.02.2022

LOCAL: RUA ROSALINO CARDOSO - I, SÃO JOÃO
 LOCAL: GENERAL CARNEIRO - PARANÁ

PREFEITURA MUNICIPAL DE GENERAL CARNEIRO - PR

PREFEITURA MUNICIPAL DE GENERAL CARNEIRO - PARANÁ

Av. Getúlio Vargas, 601 - Centro
 CEP 84660-000 General Carneiro - Paraná
 Fone/Fax (0**42) 3552 - 1441
 CNPJ: 75.687.681/0001-07

ESCALA: INDICADAS

TÍTULOS: DIVERSOS

PROJETO: PAVIMENTO URBANO
 ARQUITETO E LÍBRARISTA
 CAU Nº A18758-3
 FONE: (0**42) 88813.325