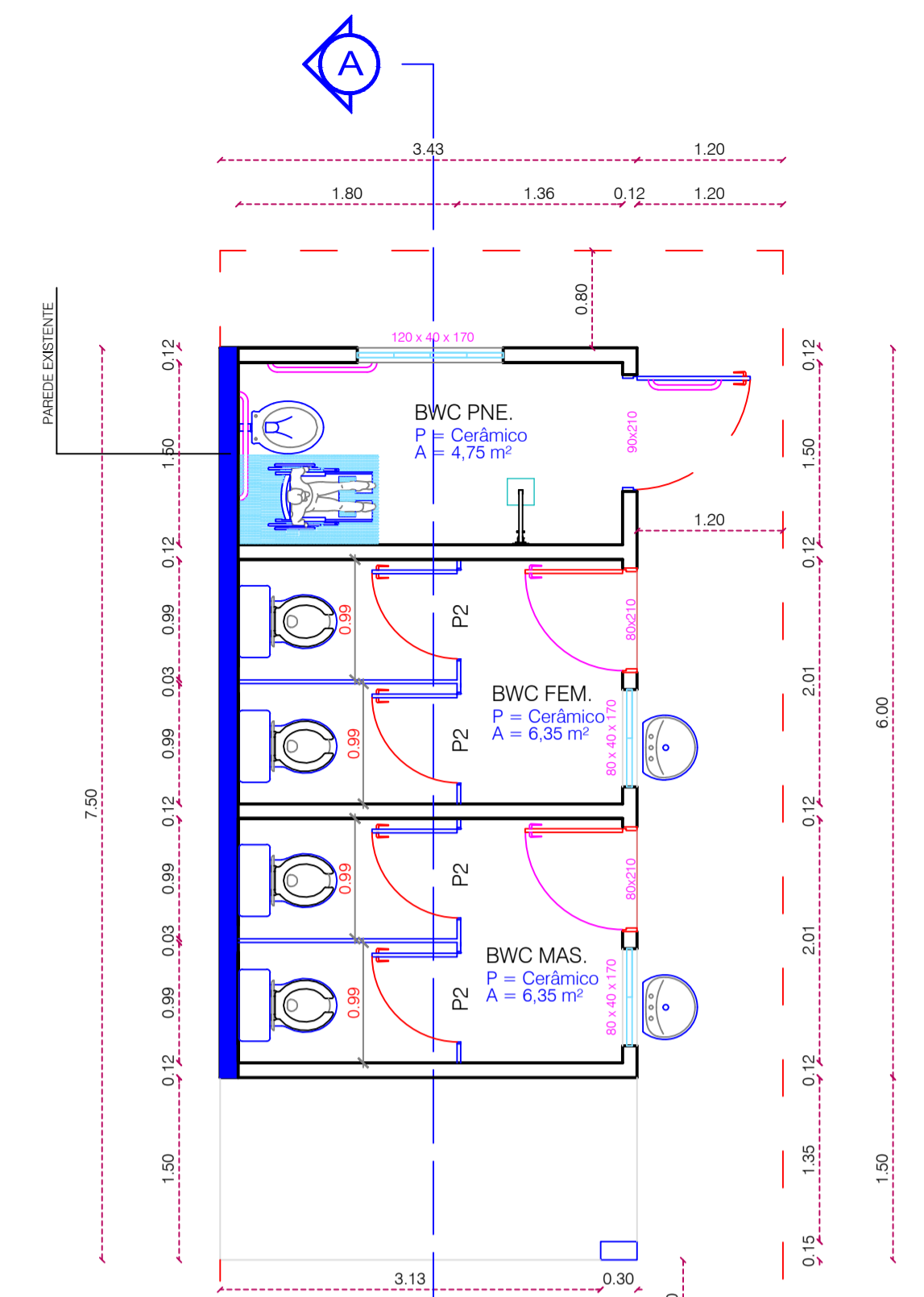
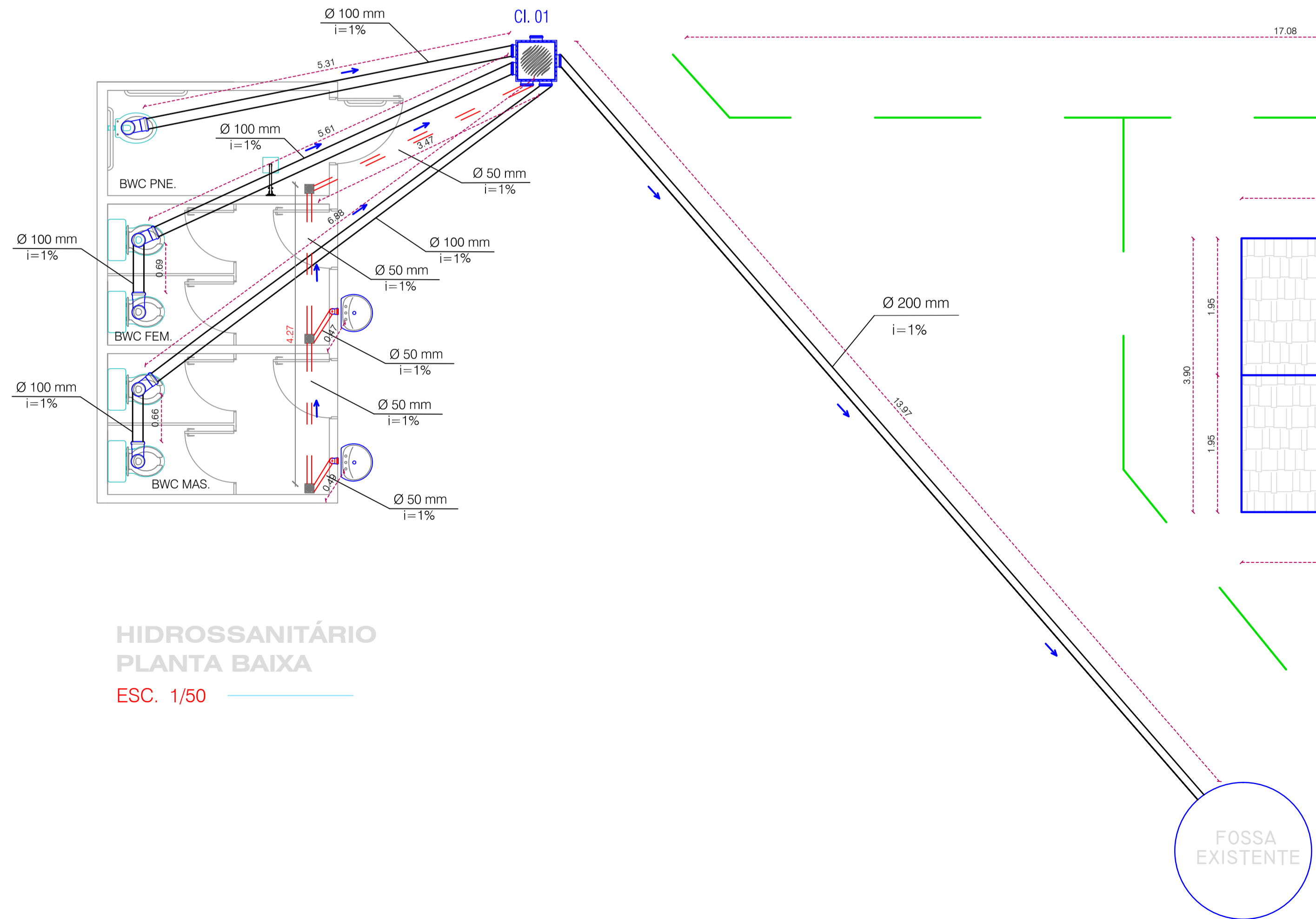
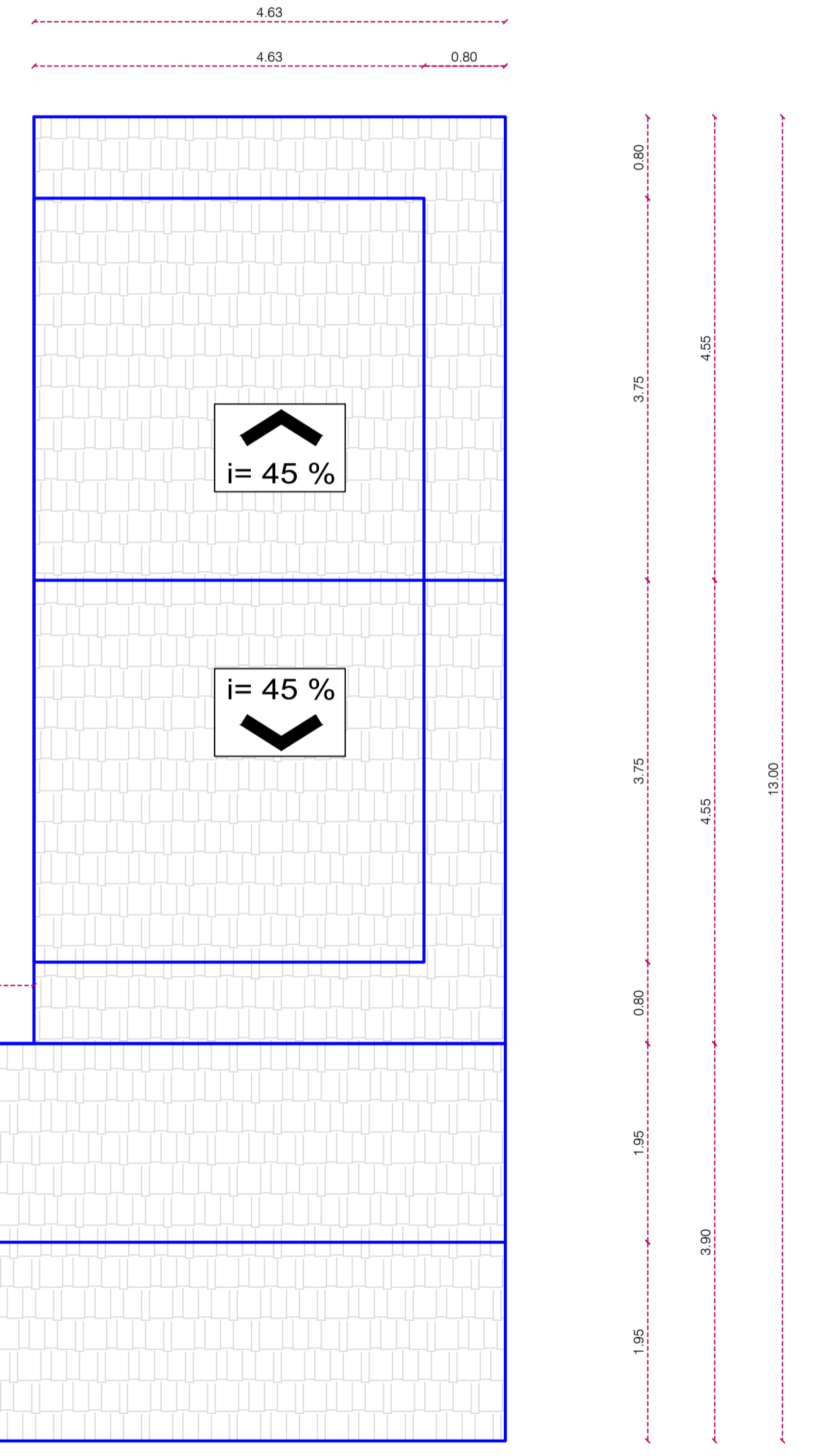
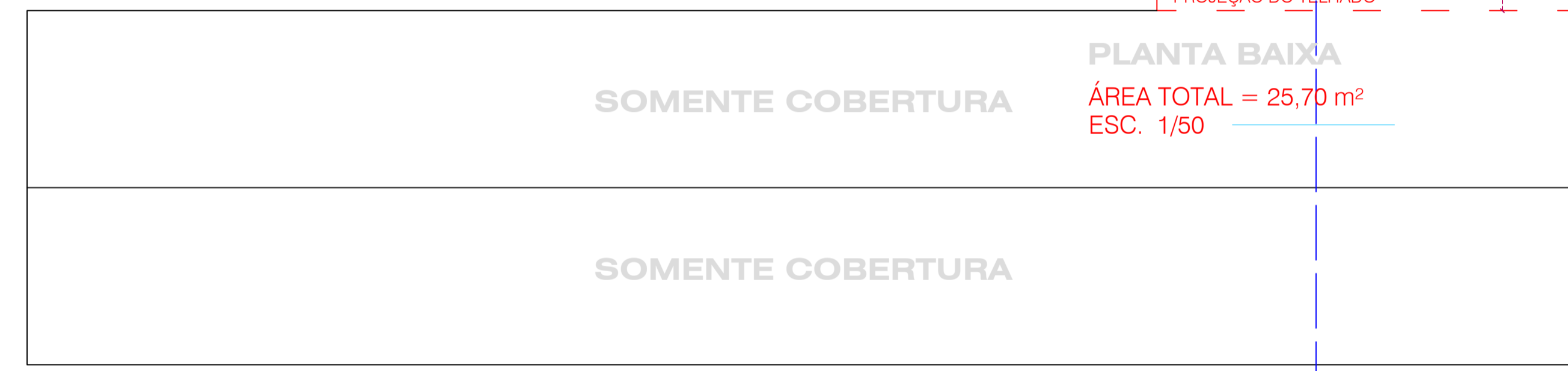


CORTE "A" - "B"
ESCALA 1:50



PLANTA BAIXA
ÁREA TOTAL = 25,70 m²
ESC. 1/50



HIDROSSANITÁRIO
PLANTA BAIXA
ESC. 1/50

Visto da Prefeitura Municipal

FRANCHA: **02**₀₃

Projeto Arquitetônico

OBRA: REFORMA E AMPLIAÇÃO DA ESCOLA ELAY C. M. DA SILVA	ENDEREÇO: RUA CARLOS ROTTA	ÁREA: 25,70 m²
PROPRIETÁRIO: PREFEITURA MUNICIPAL DE GENERAL CARNEIRO - PARANÁ	LOCAL: GENERAL CARNEIRO - PR	TÍTULO: PLANTAS BAIXA
AVENIDA: Avenida Pres. Getúlio Vargas, 601 - Centro CEP 84660-000 General Carneiro - Paraná Fone/Fax (0**42) 3552 - 1441 CNPJ: 75 687 681/0001-07 E-mail: pref.eng@hotmail.com	DATA: 01.10.2020 ESCALA: INDICADAS	CORTE: DETALHAMENTOS ELEVAÇÕES: LOCALIZAÇÃO
DESENHO: PABLO CASANOVA Eng. Civil - CREA PR 131254/O	RESP. TÉCNICO: CARLOS ALEXANDRE DE OLIVEIRA Eng. Civil - CREA PR 131254/O	LOCALIZAÇÃO:

PREFEITURA MUNICIPAL DE GENERAL CARNEIRO - ESTADO DO PARANÁ