LEGENDA DE QUANTITATIVOS		
Quant.	Unid.	Descrição
2.615,50	m²	Recape em CBUQ
25,20	m²	Faixa amarela

RUA DOM PEDRO I

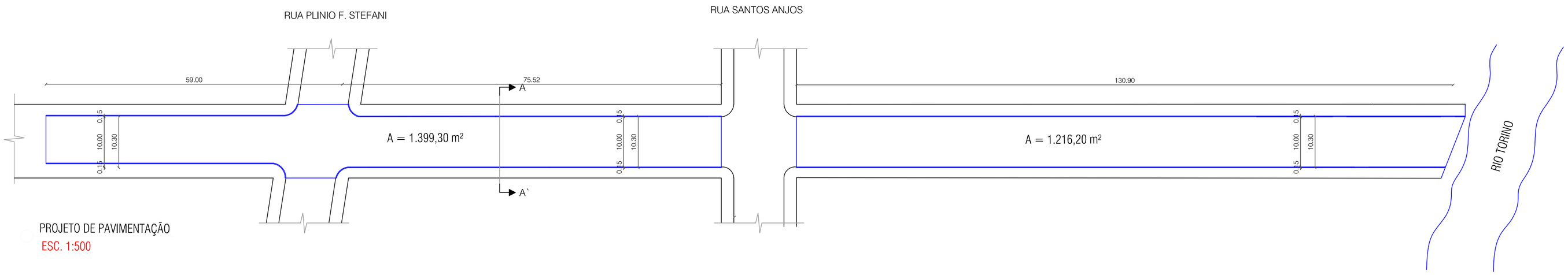

PROJETO DE PAVIMENTAÇÃO
ESC. 1:500

RUA DOM PEDRO I

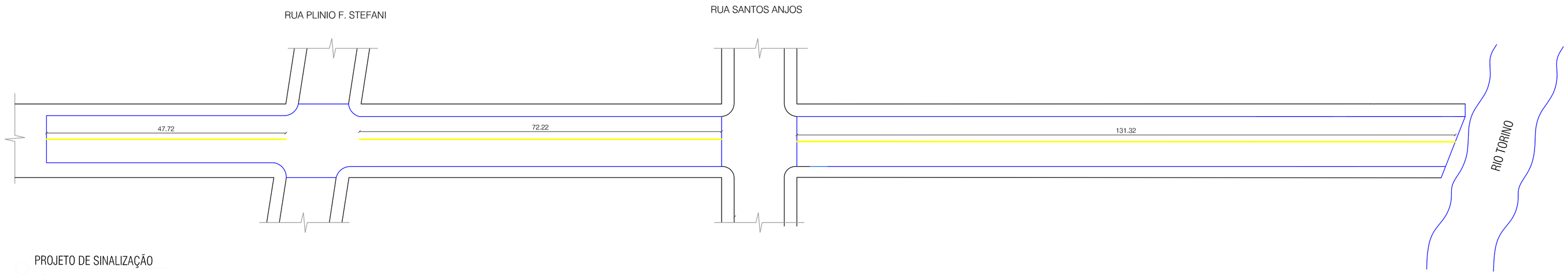

PROJETO DE SINALIZAÇÃO
ESC. 1:500

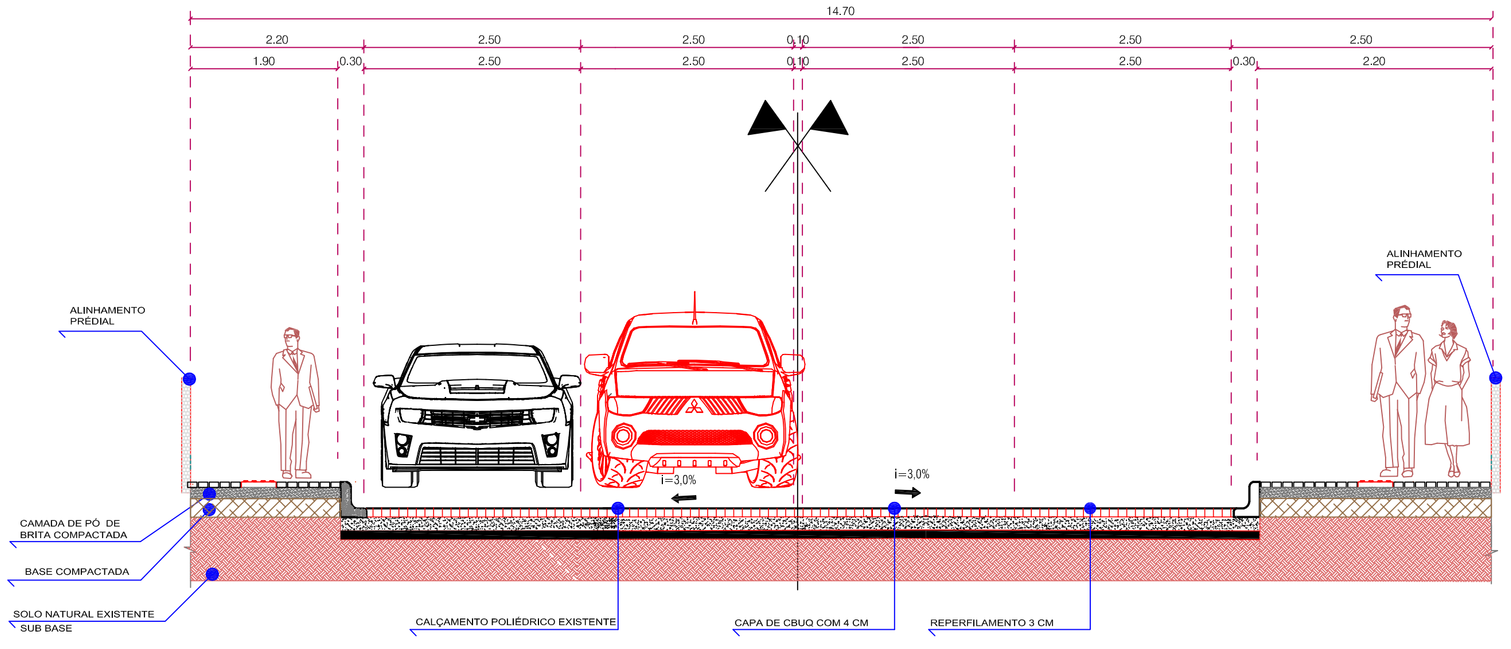

CORTE TRANSVERSAL A - A'
DETALHE PASSEIO E PAISAGISMO
ESC. 1:50

Visto da Prefeitura Municipal

Responsável Técnico:
CARLOS ALEXANDRE DE OLIVEIRA
Eng. Civil - CREA PR 131264/D
Assinatura:

PRANCHA:
08 19

PROJETO DE PAVIMENTAÇÃO URBANA

OBRA: RECAPE EM CBUQ
ENDEREÇO: RUA DOM PEDRO I - VILA OPERÁRIA
ÁREA: 2.645,50 m²
PROPRIETÁRIO: PREFEITURA MUNICIPAL DE GENERAL CARNEIRO - PR
LOCAL: GENERAL CARNEIRO - PARANÁ
DATA: 20.11.2019

PREFEITURA MUNICIPAL DE
GENERAL CARNEIRO - PARANÁ
Avenida Pres. Getúlio Vargas, 601 - Centro
CEP 84660-000 General Carneiro - Paraná
Fone/Fax (0**42) 3552 - 1441
CNPJ: 75.687.681/0001-07

TITULO: DIVERSOS

ESCALA: INDICADAS

DESENHO:
PABLO HECTOR CASANOVA
ARQUITETO E URBANISTA
CAU n.º A119733-9
FONE: (0**42) 98813.7325

PRANCHA A1