Rua Carlos Bandeira Edurado Sabóia de Melo

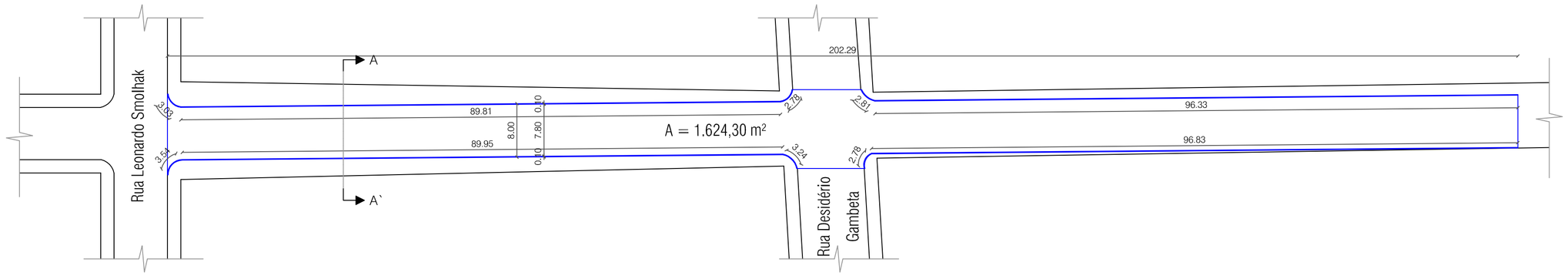

PROJETO DE PAVIMENTAÇÃO
ESC. 1:500

LEGENDA DE QUANTITATIVOS		
Quant.	Unid.	Descrição
1.624,30	m²	Pédras Poliédricas
391,10	m	Guia (meio fio reto)

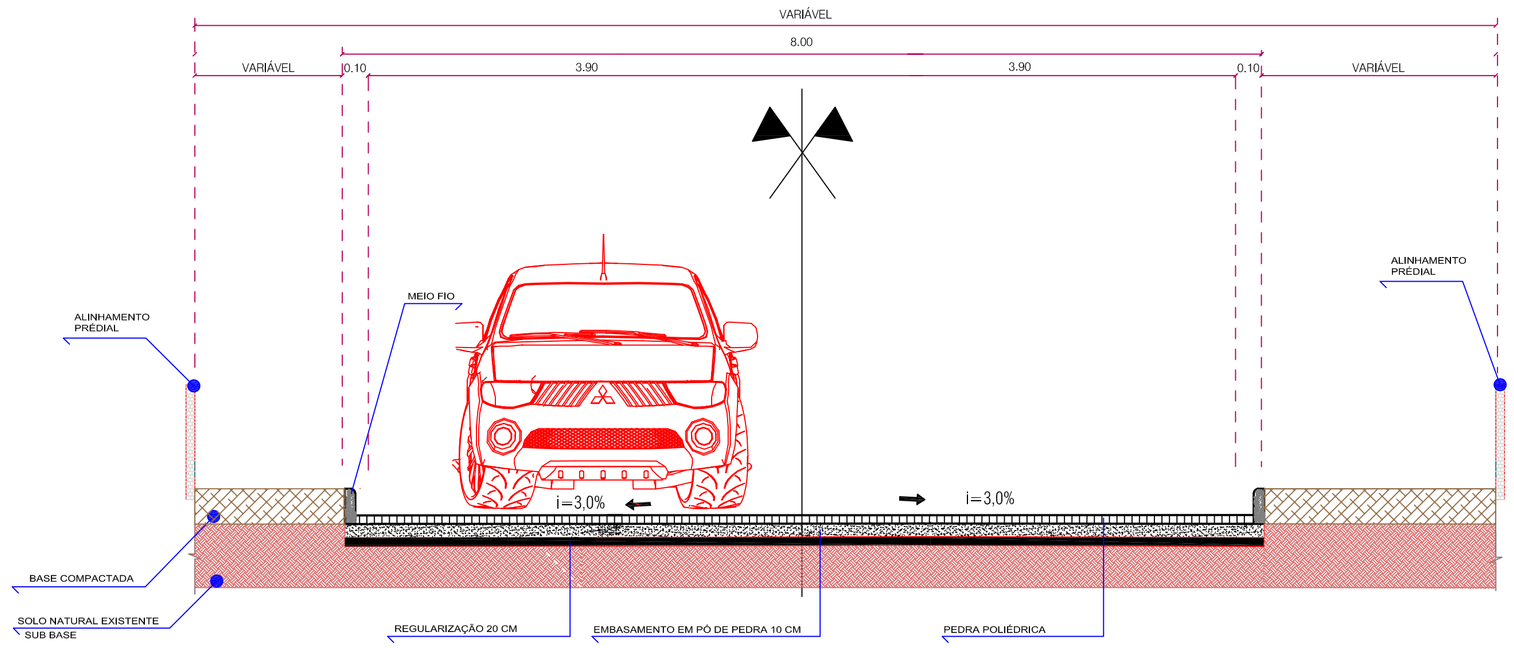

CORTE TRANSVERSAL A - A'
ESCALAS INDICADAS

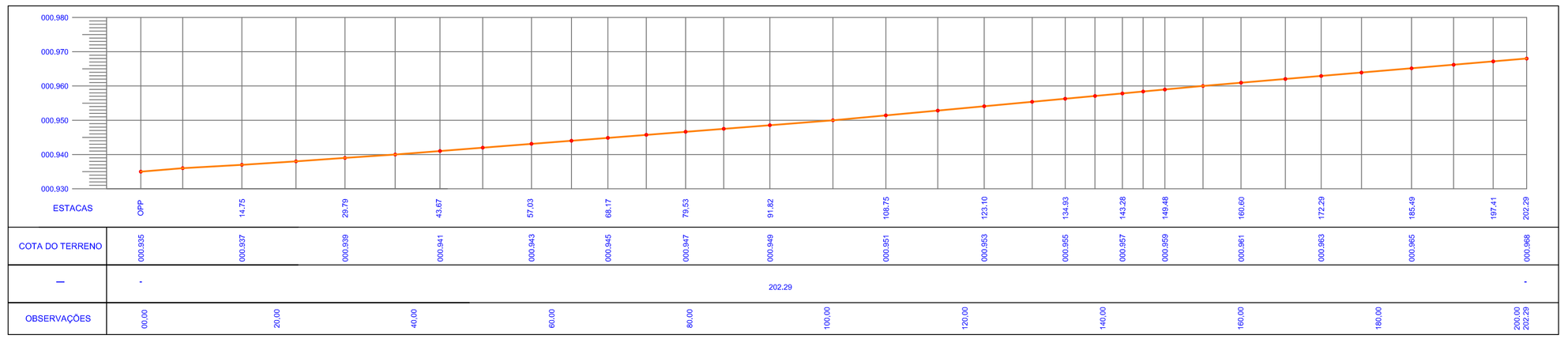

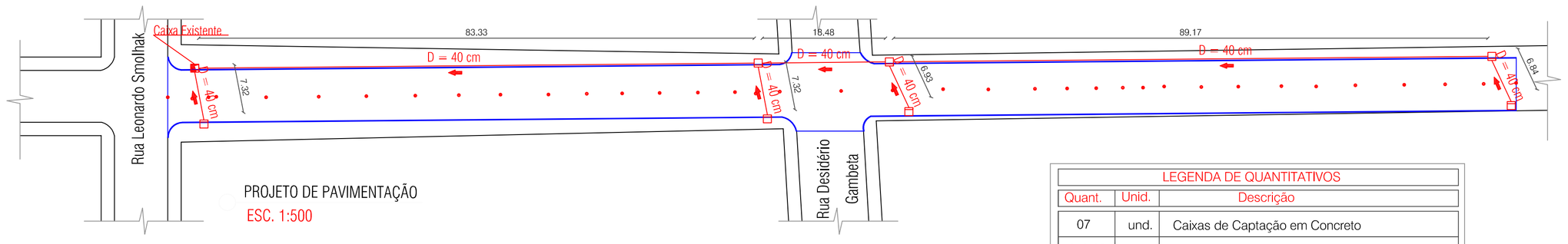

PROJETO DE PAVIMENTAÇÃO
ESC. 1:500

LEGENDA DE QUANTITATIVOS		
Quant.	Unid.	Descrição
07	und.	Caixas de Captação em Concreto
219,39	m	Tubo de concreto - D = 40 cm

Visto da Prefeitura Municipal

PRANCHA: 01 01

Projeto de Pavimentação

OBRA: CALÇAMENTOS COM PÉDRAS IRREGULARES
ENDEREÇO: RUA CARLOS E. B. SABÓIA DE MELLO
ÁREA EM m²: 1.624,30
PROPRIETÁRIO: PREFEITURA MUN. DE GEN. CARNEIRO - PR
LOCAL: GENERAL CARNEIRO - PR
TÍTULO: PLANTAS BAIXA CORTE TRANSVERSAL

Avenida Pres. Getúlio Vargas, 601 - Centro
CEP 84660-000 General Carneiro - Paraná
Fone/Fax (0**42) 3552 - 1441
CNPJ: 75.687.681/0001-07
E-mail: pref.eng@hotmail.com

DATA: 29.01.2020
ESCALA: INDICADAS
DESENHO: PABLO HECTOR CASANOVA ARQUITETO E URBANISTA CAU n.º A119733-9
RESP. TÉCNICO: CARLOS ALEXANDRE DE OLIVEIRA Eng. Civil - CREA PR 131264/D

PREFEITURA MUNICIPAL DE GENERAL CARNEIRO - ESTADO DO PARANÁ

PRANCHA A1